

AUTORIZACE

ČÍSLO PARE

ČÍSLO ZMĚNY	DATUM ZMĚNY	POPIS/OBSAH ZMĚNY	PODPIS

**II/408 HRANICE KRAJE - ŠTÍTARY**

název akce

**E. ZÁSADY ORGANIZACE VÝSTAVBY**

stavební objekt

Správa a údržba silnic Jihomoravského kraje, p. o. Žerotínovo náměstí 449/3 602 00 Brno objednatel	spolupráce
úsek II/408 místo stavby	JIHOMORAVSKÝ kraj

**DÍK**  
 DOPRAVNĚ INŽENÝRSKÁ KANCELÁŘ  
 Bozděchova 1668, 500 02 Hradec Králové  
 tel : 495 219 036, 495 212 647, fax : 495 221 677  
 e-mail : dik@dik - hk.cz, http : www.dik-hk.cz

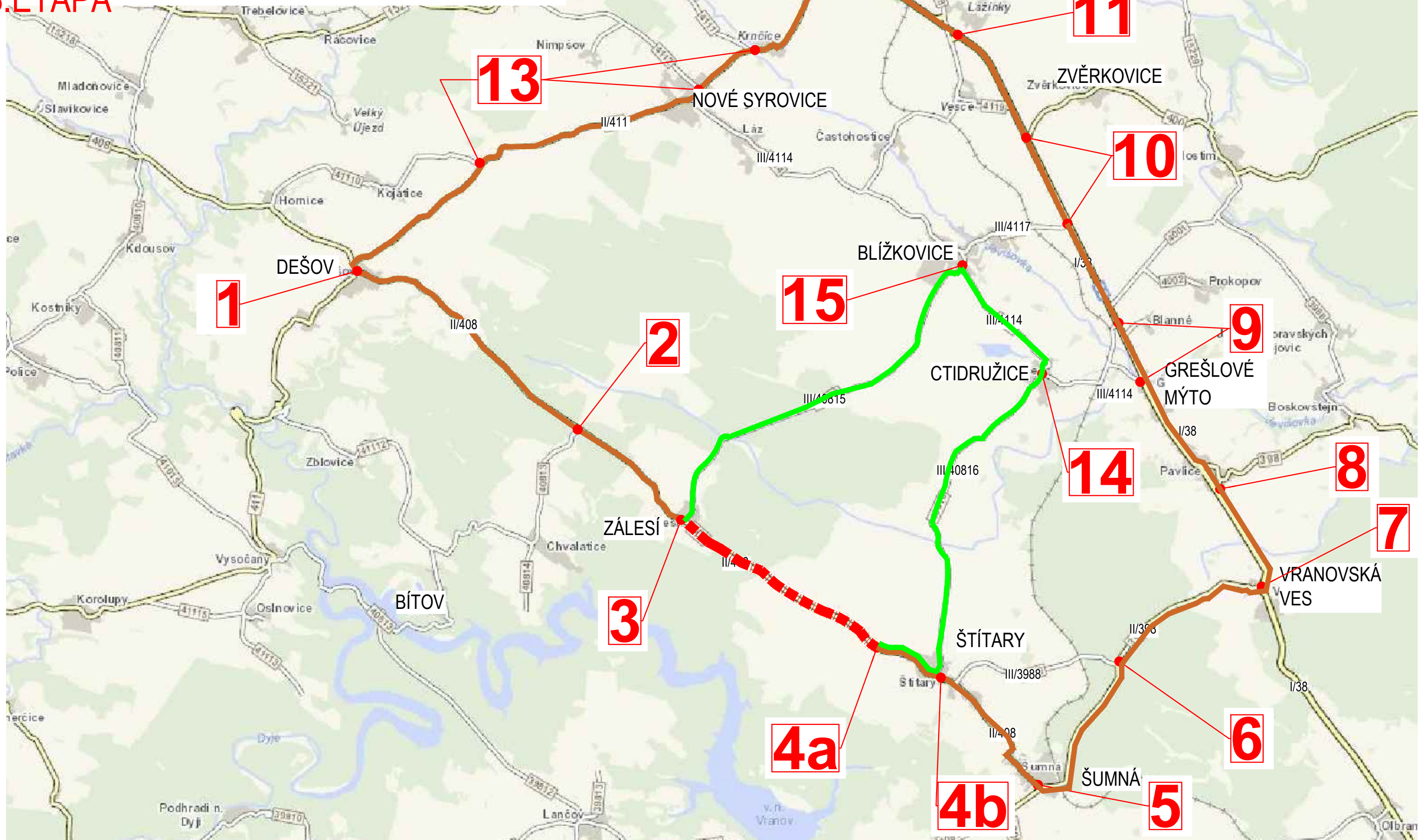
<b>SITUACE OBJÍZDNÝCH TRAS - 3. ETAPA</b> výkres	měřítko	DSP/PDPS stupeň
---	---------	--------------------

ING. MILOŠ BURIANEC kontroloval <i>Burianec</i>	ING. PAVEL ŘEHÁK hlavní inženýr projektu <i>Řehák</i>	A081/17 číslo zakázky	<b>E.2.3</b> číslo přílohy
ING. PAVEL ŘEHÁK zodpovědný projektant <i>Řehák</i>	vedoucí projektant	2/2018 datum	

# II/408 ŠTÍTARY PRŮTAH

## CELKOVÁ SITUACE OBJÍZDNÝCH TRAS

### 3. ETAPA



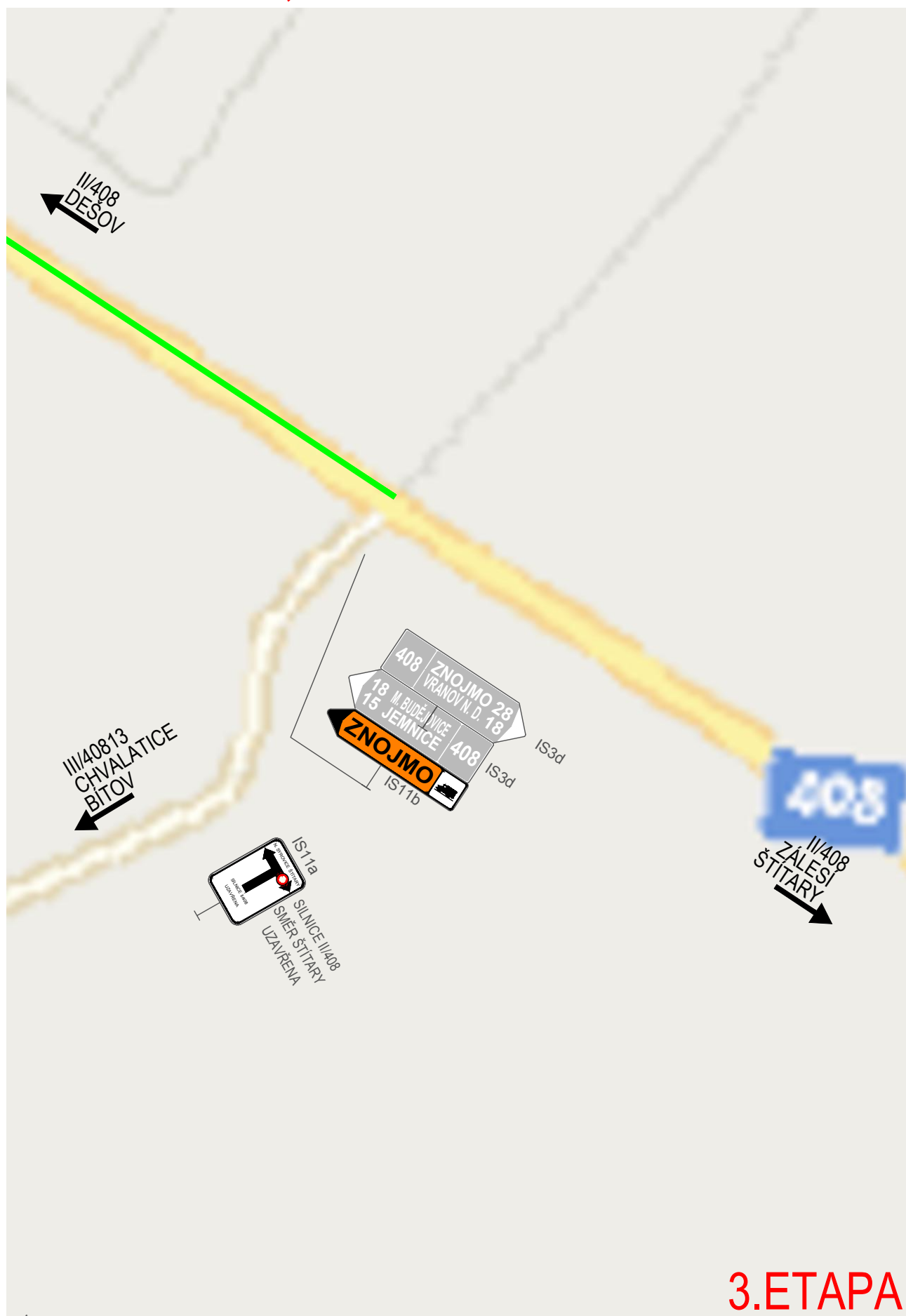
# DETAIL 1, DEŠOV



3. ETAPA



# DETAIL 2, ČERNÁ BLATA



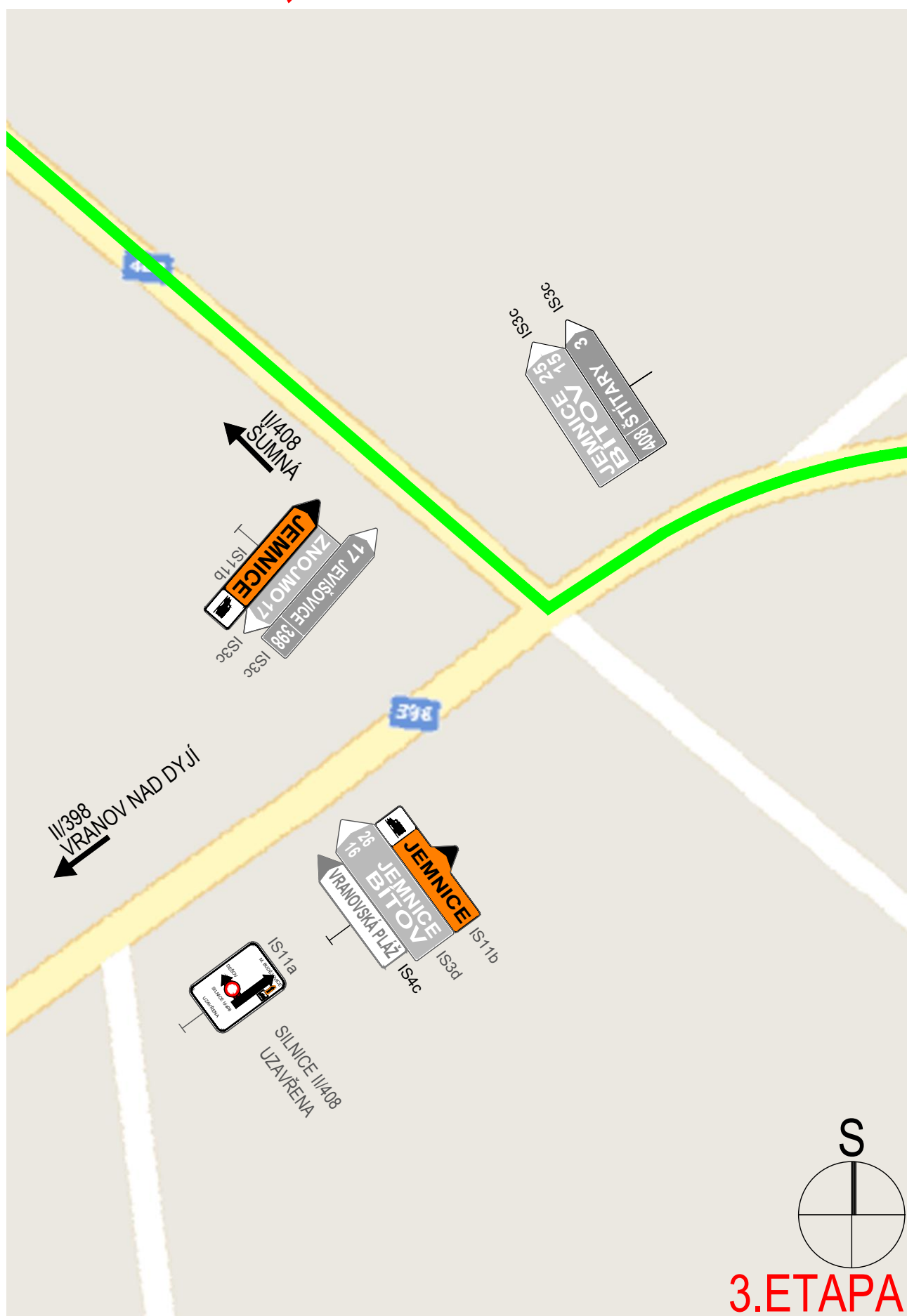
### 3. ETAPA

Diagram illustrating the layout of traffic signs and road markings for road II/408, showing a closed section (UZAVŘENÝ ÚSEK) and various signs including B1, E13, C2b, and IS11a, along with directional arrows for ZÁLESÍ, ŠTÍTARY, and PLÁŽ :-).

# DETAIL 4b, ŠTÍTARY

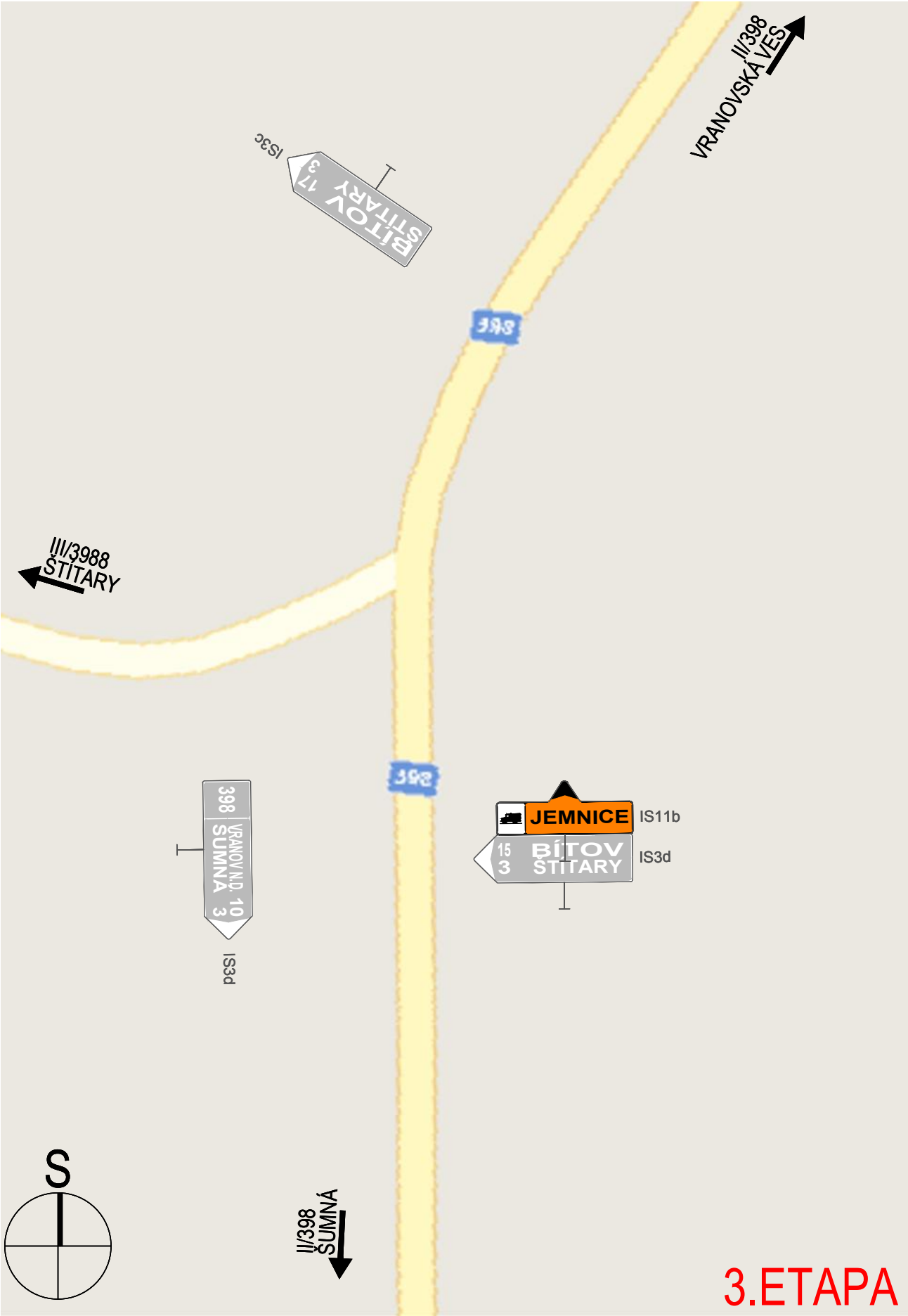


# DETAIL 5, ŠUMNÁ



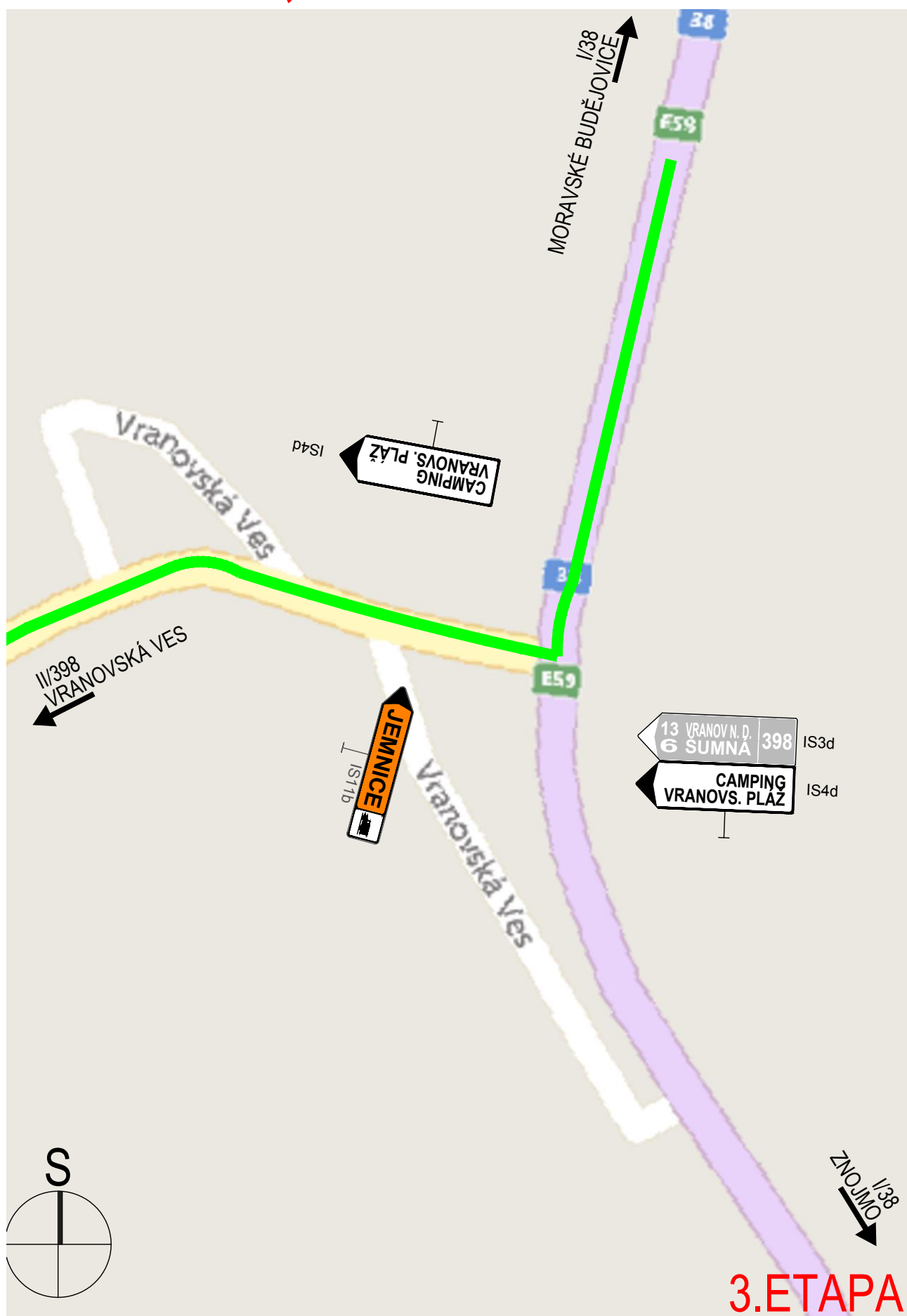


# DETAIL 6



3.ETAPA

# DETAIL 7, VRANOVSKÁ VES



### 3. ETAPA

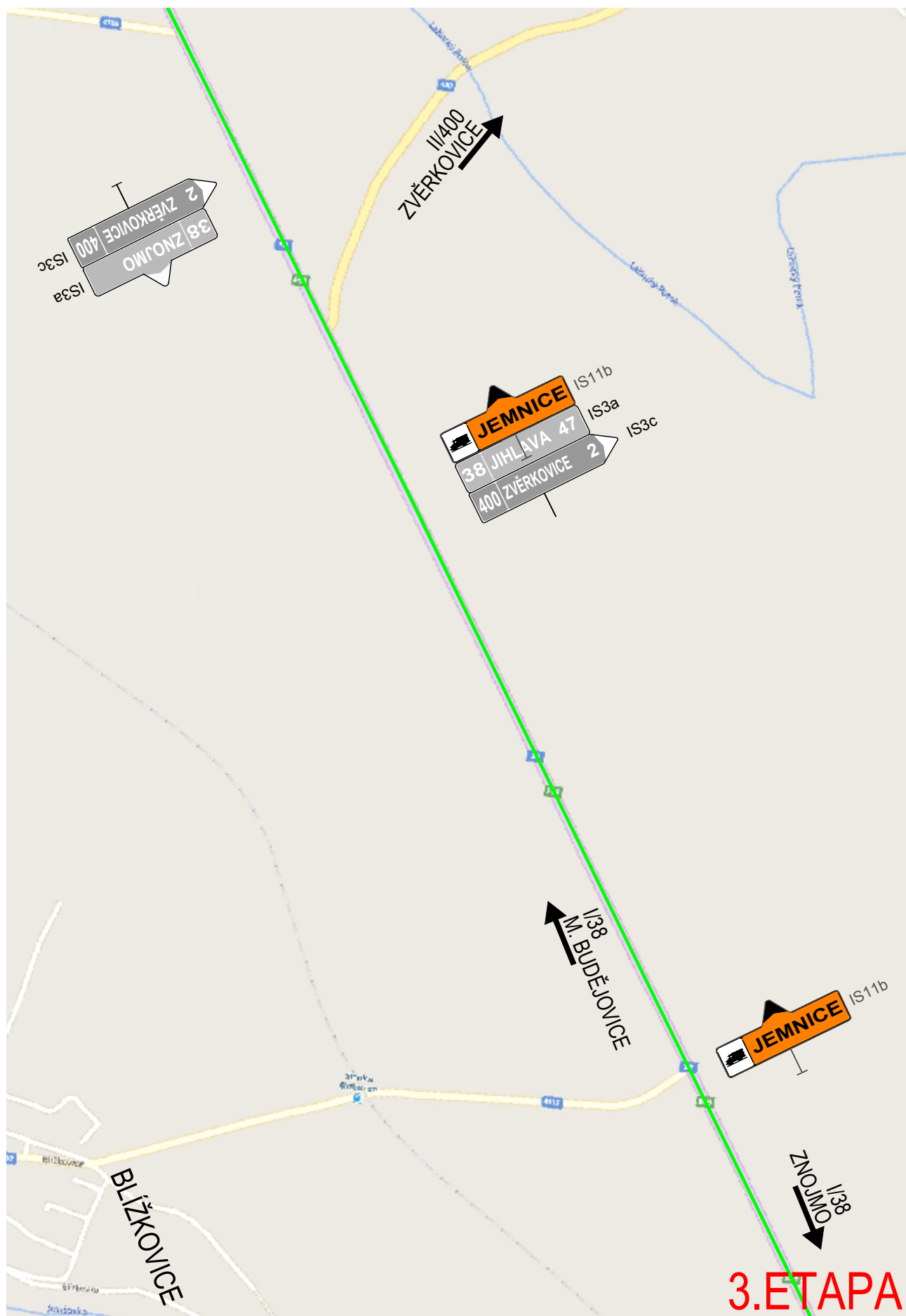
[illegible]

**DETAIL 9, GŘEŠLOVÉ MÝTO**

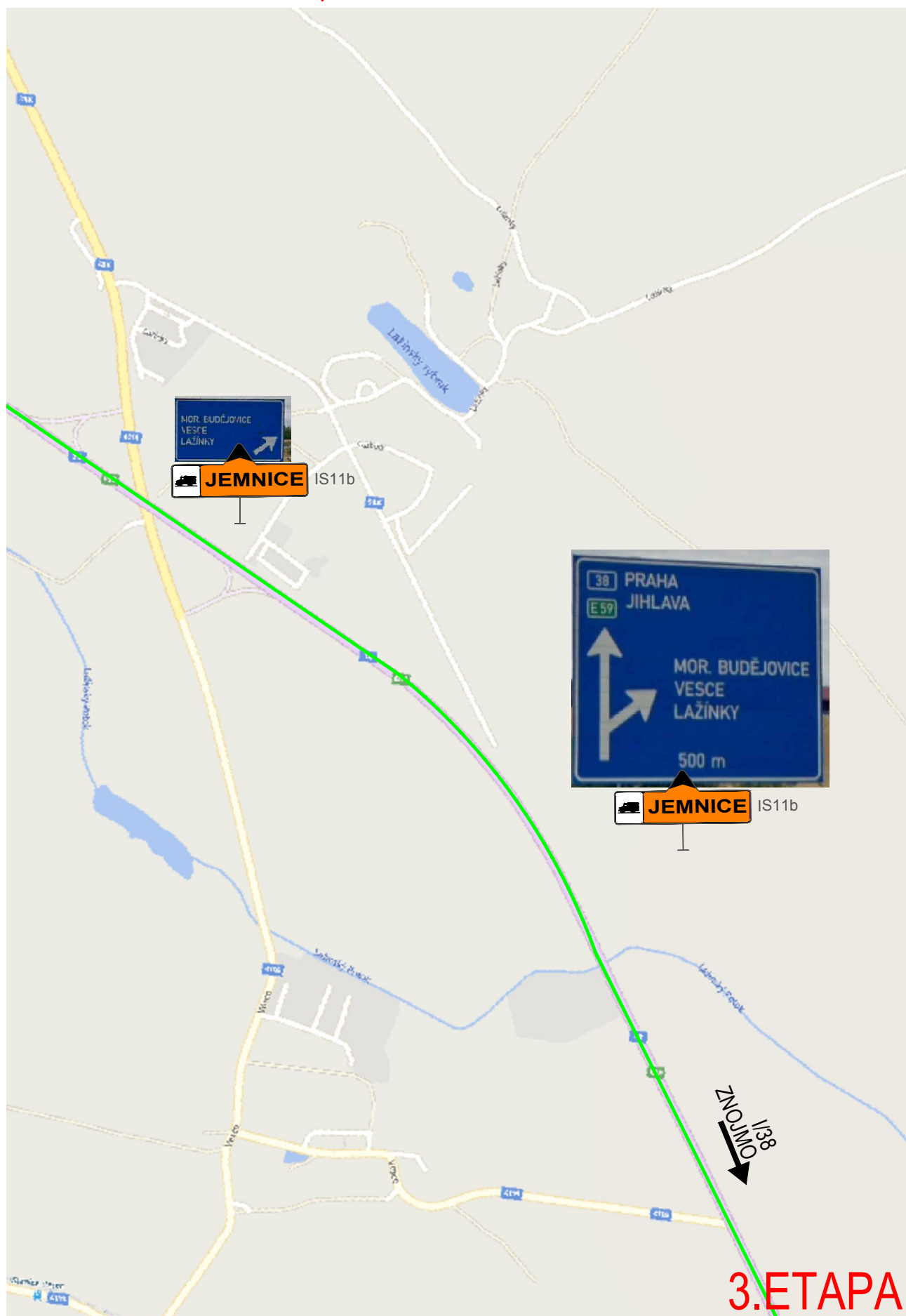
**3. ETAPA**



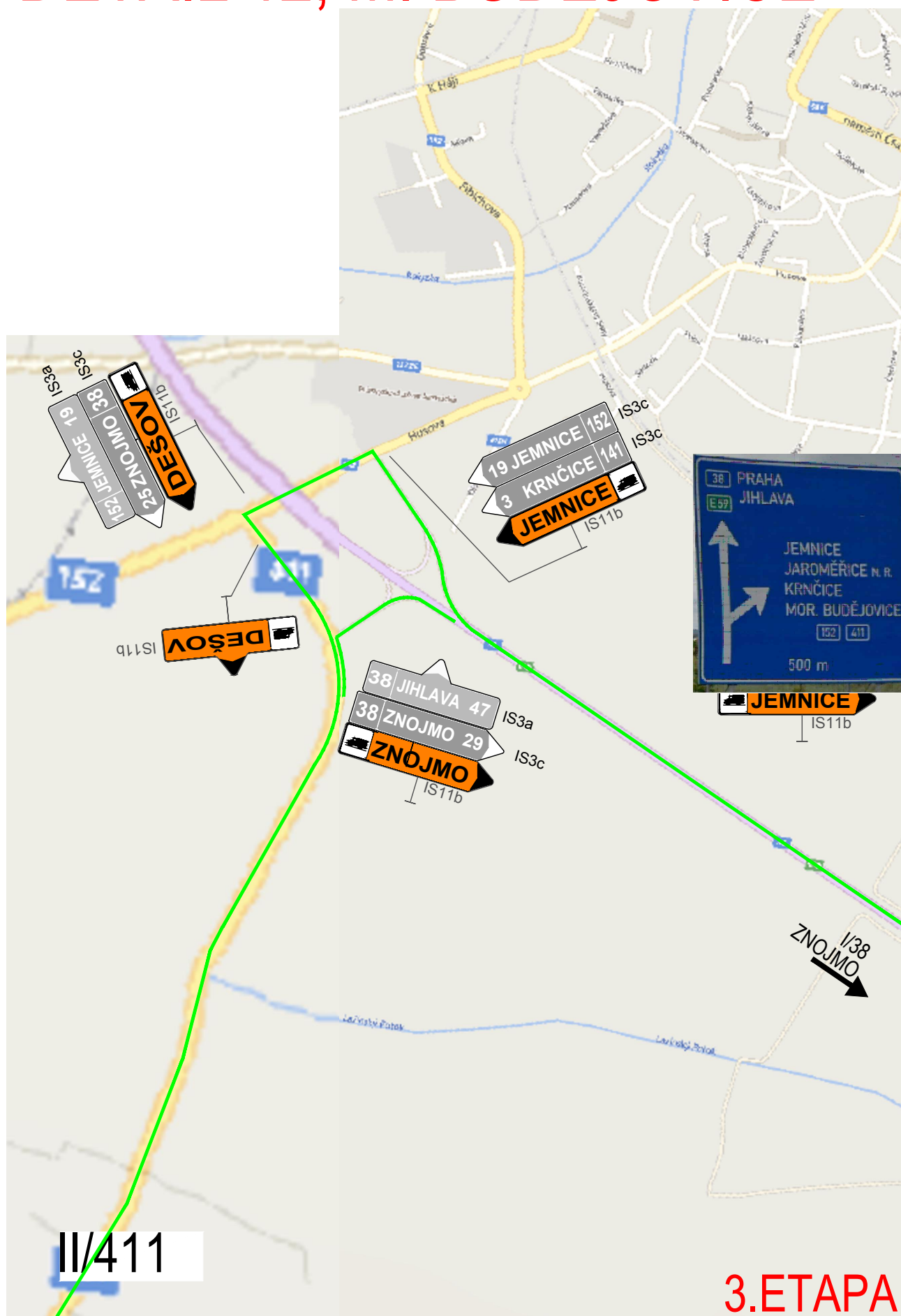
# DETAIL 10, SILNICE I/38



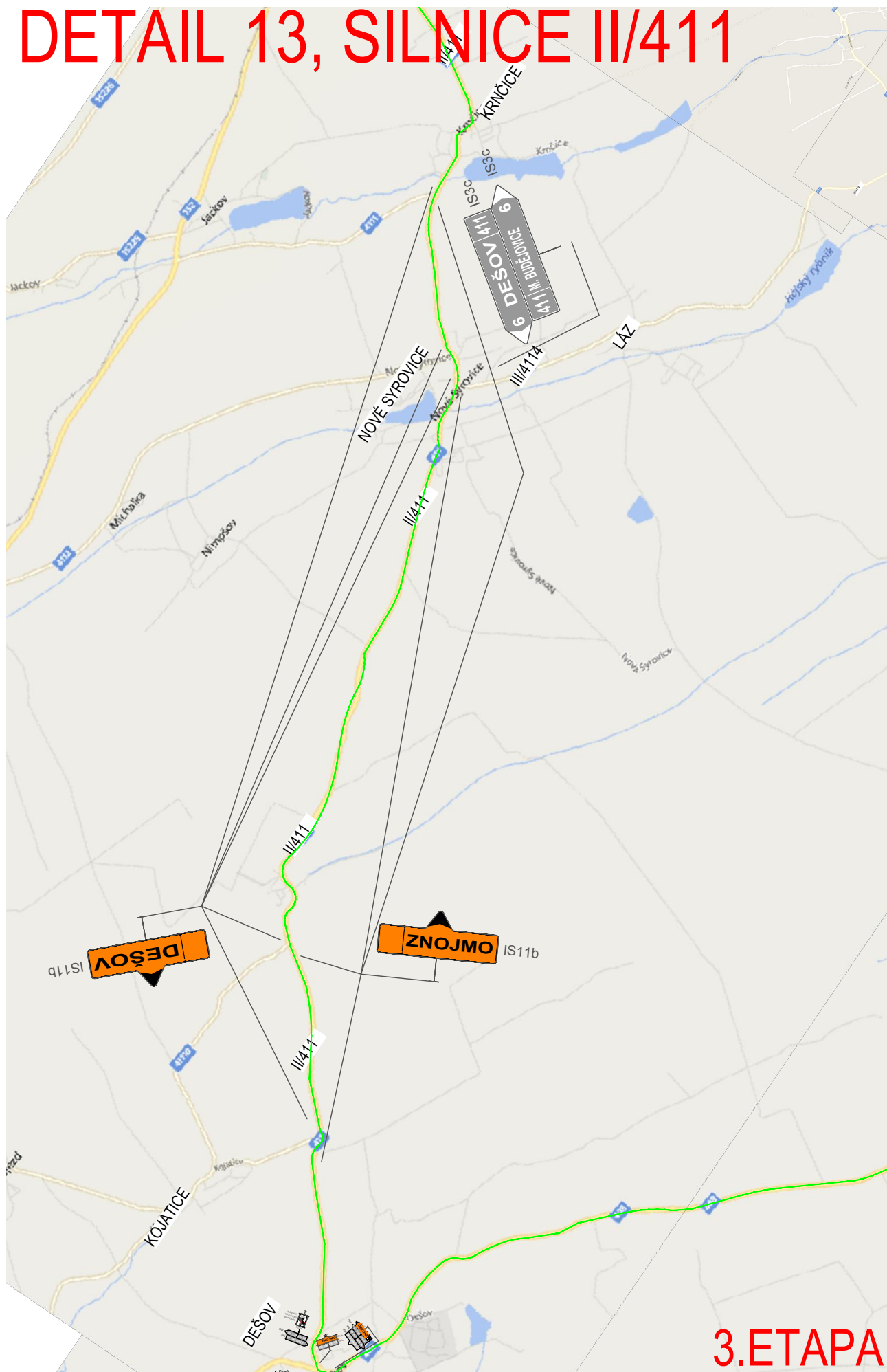
# DETAIL 11, LAŽÍNKY



# DETAIL 12, M. BUDĚJOVICE



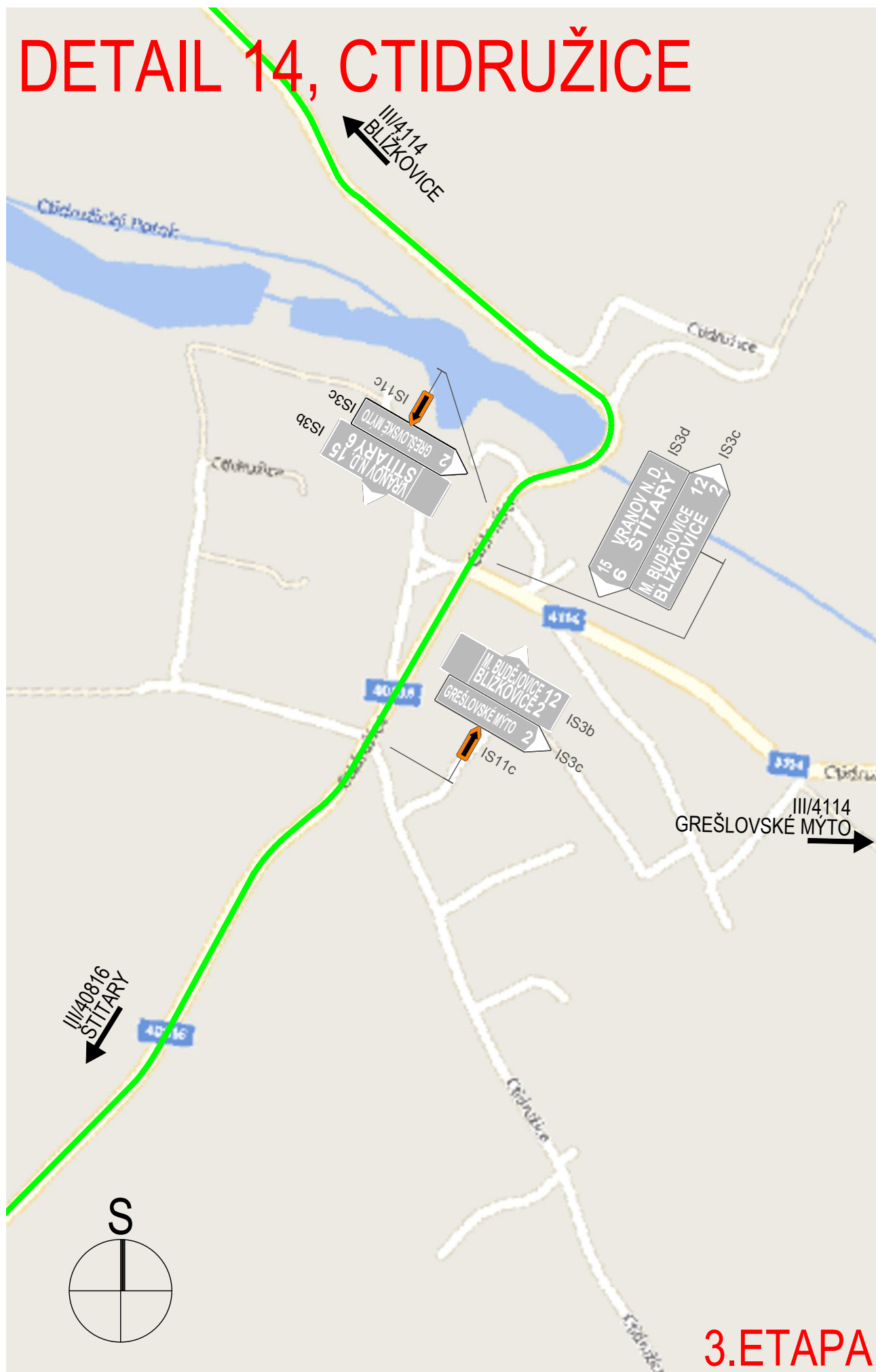
# DETAIL 13, SILNICE II/411



3.ETAPA



# DETAIL 14, CTIDRUŽICE



3.ETAPA

**3. ETAPA**

### 3. ETAPA